

1. Änderungssatzung  
gemäß § 13 BauGB  
zum  
Bebauungsplan Innenstadt Nr. V Gebiet Galgenbach  
der Stadt Salmünster (jetzt Bad Soden-Salmünster)

§ 1

Der Bebauungsplan Innenstadt Nr. V Gebiet Galgenbach der Stadt Salmünster (jetzt Bad Soden-Salmünster) wird entsprechend dem beiliegenden Planauszug hinsichtlich der Errichtung einer Stichstraße zwischen "Dr. Richard-Küch-Straße" und Autobahn geändert.

§ 2

Die Baugrenzen werden entlang der neuen Straße entsprechend Planzeichnung neu festgesetzt.

§ 3

Die Nutzungsdaten des Ausgangsbauungsplanes gelten für die durch die Straße geteilten Grundstücke ebenso wie alle anderen Festsetzungen des Ausgangsbauungsplanes fort.

§ 4


Die als Anlage gekennzeichnete Planzeichnung ist Bestandteil dieser Satzung. Die Planänderungen sind hier als eigener Geltungsbereich dargestellt.

§ 5

Diese Satzung tritt entsprechend den Verfahrensvermerken mit der Bekanntgabe des Satzungsbeschlusses in Kraft.

Ausgefertigt:




Bad Soden-Salmünster, 11. März 2002

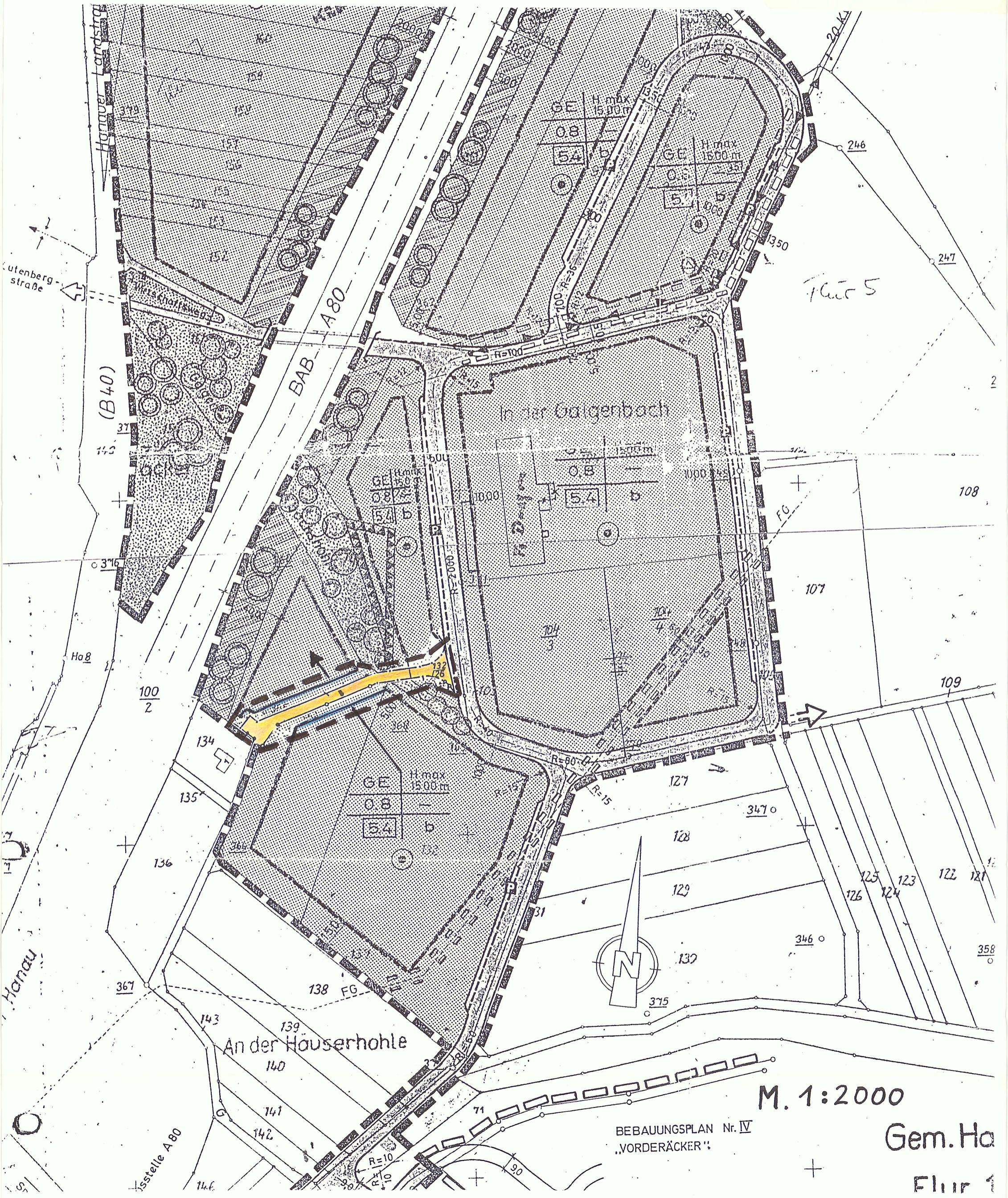


  
Büttner  
Bürgermeister



1. Änderung  
 des  
 Bebauungsplanes Innenstadt Nr. V Gebiet Galgenbach  
 der Stadt Salmünster (jetzt Bad Soden-Salmünster)

-  Straße
-  Baugrenze
-  Geltungsbereich der 1. Änderung




M. 1:2000  
 BEBAUUNGSPLAN Nr. IV  
 „VORDERÄCKER“  
 Gem. Ha  
 Flur 1




1. Änderung  
des  
Bebauungsplanes Innenstadt Nr. V Gebiet Galgenbach  
der Stadt Salmünster (jetzt Bad Soden-Salmünster)

Die Aufstellung des Änderungsbebauungsplanes wurde von der Stadtverordnetenversammlung beschlossen am 29. Mai 2001. Die ortsübliche Bekanntmachung des Aufstellungsbeschlusses erfolgte am 06. Juli 2001.

Bad Soden-Salmünster, 11.03.2002



  
Büttner  
Bürgermeister

Die öffentliche Auslegung des Änderungsbebauungsplanes wurde von der Stadtverordnetenversammlung gemäß § 13 Nr. 2 i.V.m. § 3 Abs. 2 BauGB beschlossen am 29. Mai 2001.

Bad Soden-Salmünster, 11.03.2002



  
Büttner  
Bürgermeister

Die fristgemäße Bekanntmachung der öffentlichen Auslegung mit Bekanntgabe von Ort und Dauer derselben und dem Hinweis, daß Anregungen während der Auslegungsfrist vorgetragen werden können, erfolgte gemäß § 3 Abs. 2 Satz 2 BauGB ortsüblich durch Amtsblatt Nr. 14/2001 am 06. Juli 2001. Zugleich erfolgte die Anhörung der berührten Träger öffentlicher Belange mit Schreiben vom 16.07./18.09.2001 gemäß 13 Nr. 3 HS. 1 BauGB

Bad Soden-Salmünster, 11.03.2002



  
Büttner  
Bürgermeister

Die öffentliche Auslegung des Entwurfes mit der Begründung erfolgte gemäß § 3 Abs. 2 Satz 1 BauGB für die Dauer von mindestens einem Monat vom 16. Juli 2001 bis einschl. 17. August 2001.


Bad Soden-Salmünster, 11.03.2002



  
Büttner  
Bürgermeister

Die Stadtverordnetenversammlung hat den Änderungsbebauungsplan gemäß § 10 Abs. 1 BauGB am 17. Dezember 2001 als Satzung beschlossen.


Bad Soden-Salmünster, 11.03.2002




  
Büttner  
Bürgermeister

Den Änderungsbebauungsplan bestehend aus dem Satzungstext und der dazugehörigen Planzeichnung wird hiermit ausgefertigt.


Bad Soden-Salmünster, 11.03.2002



  
Büttner  
Bürgermeister

Der Satzungsbeschuß ist am 09. März 2002 gemäß § 10 Abs. 3 BauGB ortsüblich bekanntgemacht worden, mit dem Hinweis, daß der Bebauungsplan mit Begründung während der Dienststunden bei der Stadtverwaltung Bad Soden-Salmünster, Rathaus, Stadtteil Salmünster von jedermann eingesehen werden kann. Die Bekanntmachung enthält ferner die Hinweise nach §§ 215 Abs. 2 und 44 Abs. 5 BauGB

Bad Soden-Salmünster, 11.03.2002



  
Büttner  
Bürgermeister